

令和6年1月12日（金） 14時

1月16日にかけての暴風雪と高波及び大雪について

12日(金) はオホーツク海へ進む低気圧からのびる前線が通過し、13日(土)にかけて冬型の気圧配置となる見込みです。

13日昼前にかけて、日本海側では大雪となるおそれがあります。

14日(日)は冬型の気圧配置が緩むため、降雪は弱まるでしょう。

15日(月)は低気圧が発達しながら北海道付近を通過し、日本海側と太平洋側西部では大荒れとなる見込みです。その後16日(火)にかけて強い冬型の気圧配置となるでしょう。

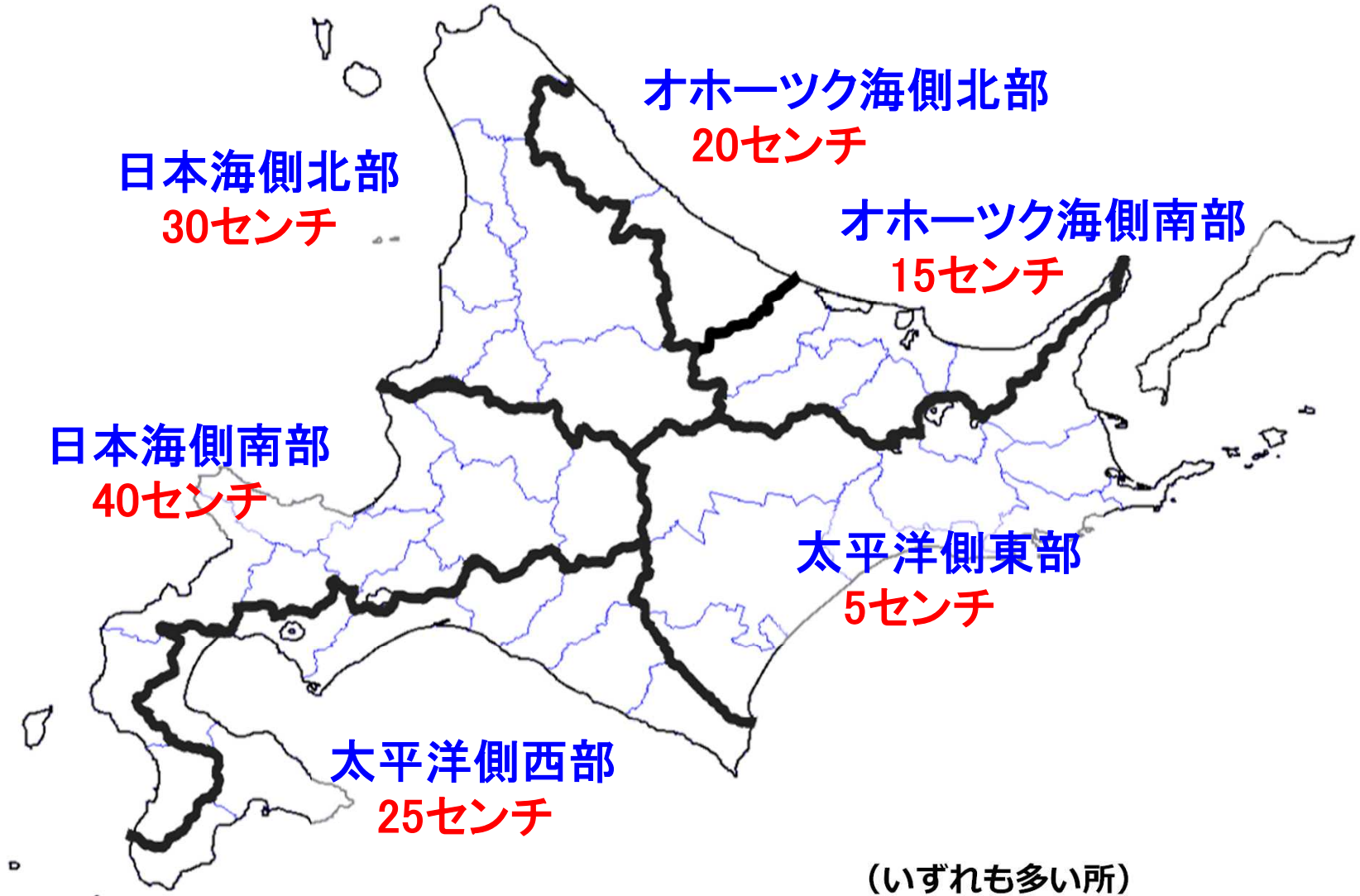
15日から16日にかけて、北海道の広い範囲で**ふぶきや吹きだまりによる交通障害、強風、高波に十分注意**してください。特に、15日は日本海側と太平洋側西部では猛ふぶきや吹きだまりによる交通障害、暴風、高波に警戒してください。

今後、気象台や測候所の発表する最新の防災気象情報に留意してください。

北海道地方気象情報は12日16時頃に発表する予定です。

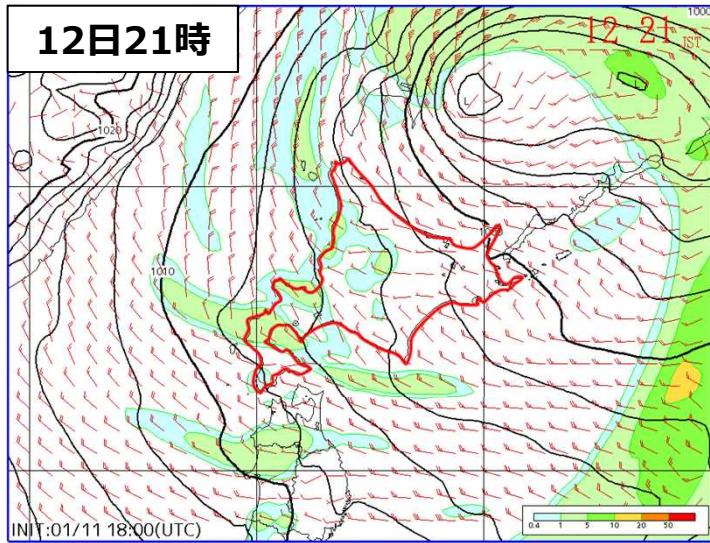
■ 雪の予想

12日12時から13日12時までの24時間降雪量

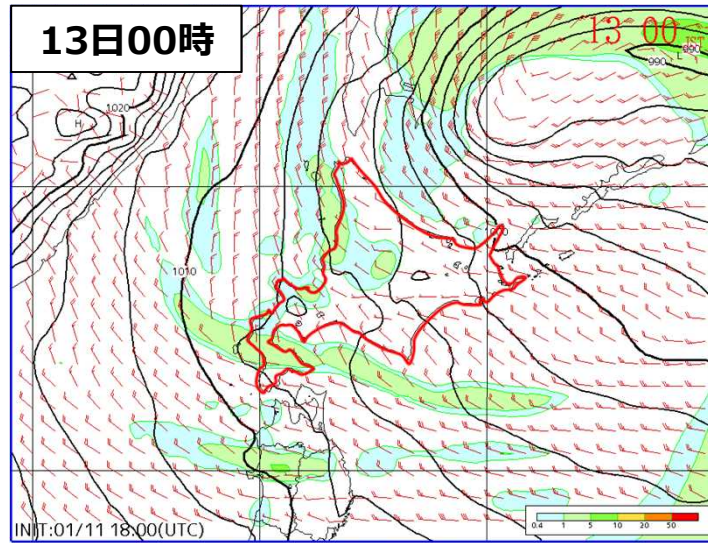


■ 降水量の予想

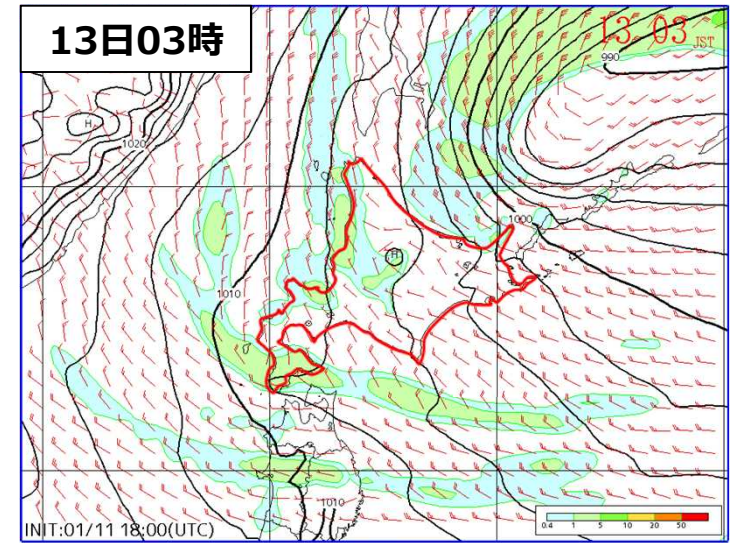
黒線：等圧線 色分け：前3時間降水量 (ミ)



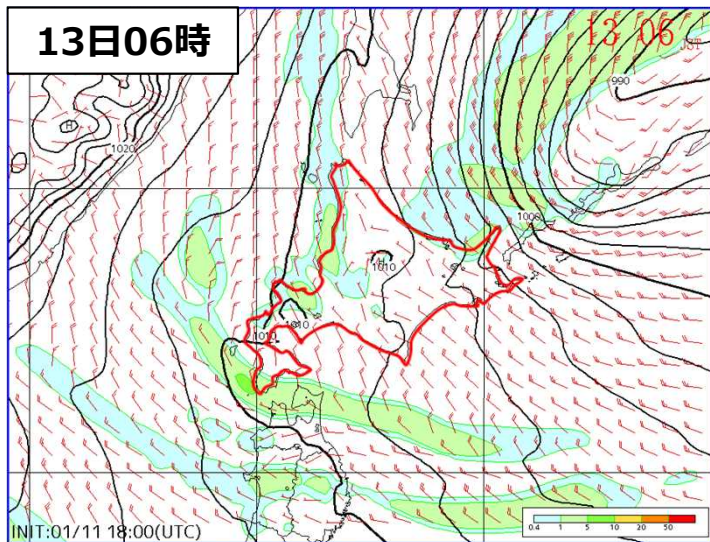
INIT:01/11 18:00(UTC)
1118 <018> RR3, PseaSURF, WindSURF



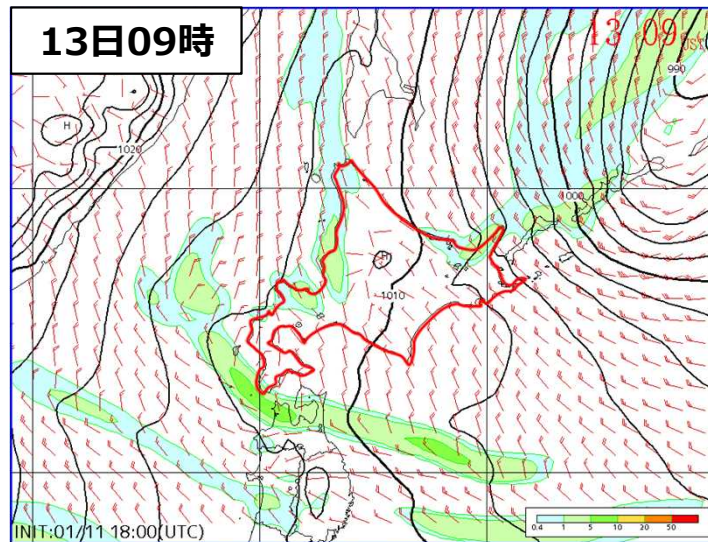
INIT:01/11 18:00(UTC)
1118 <021> RR3, PseaSURF, WindSURF



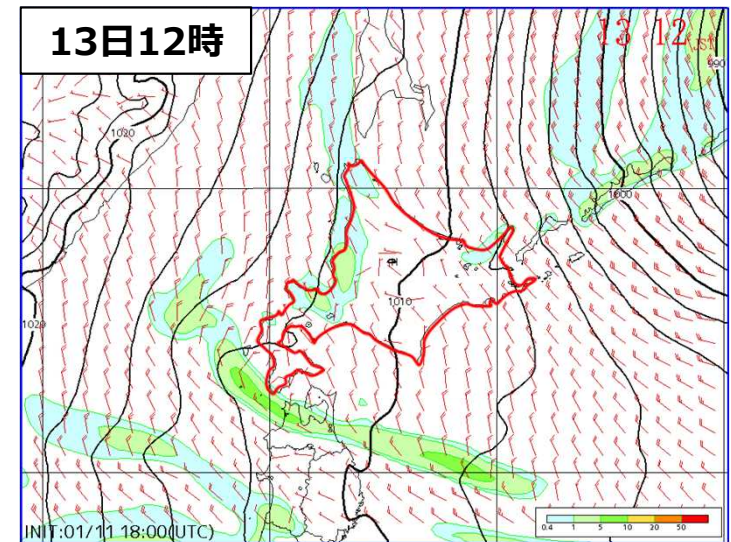
INIT:01/11 18:00(UTC)
1118 <024> RR3, PseaSURF, WindSURF



INIT:01/11 18:00(UTC)
1118 <027> RR3, PseaSURF, WindSURF



INIT:01/11 18:00(UTC)
1118 <030> RR3, PseaSURF, WindSURF



INIT:01/11 18:00(UTC)
1118 <033> RR3, PseaSURF, WindSURF

このスライドの図は数値予報の結果です。
低気圧の動向や降水分布を概観するための参考資料としてください。

■ 早期注意情報（警報級の可能性）

令和6年1月12日（金） 11時発表

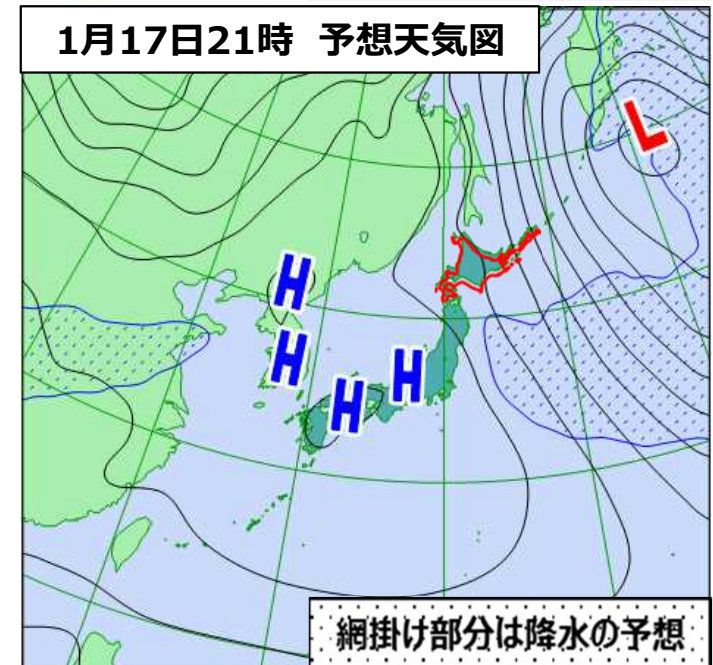
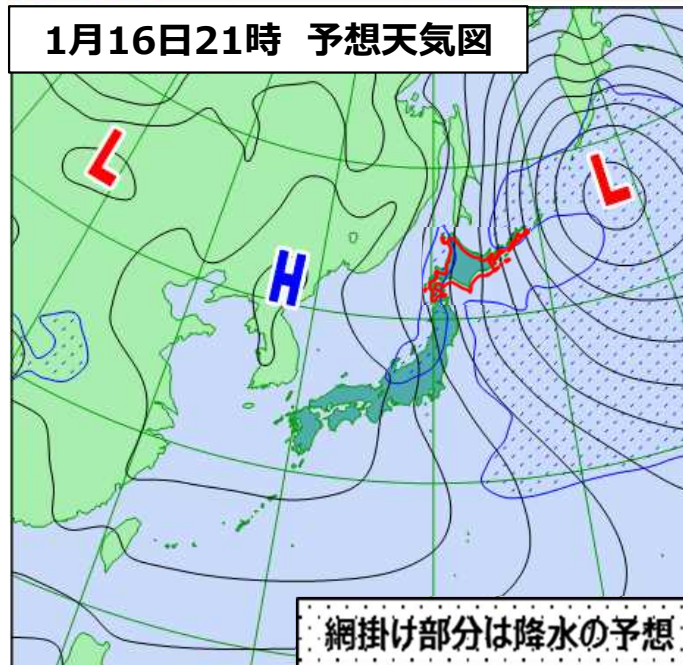
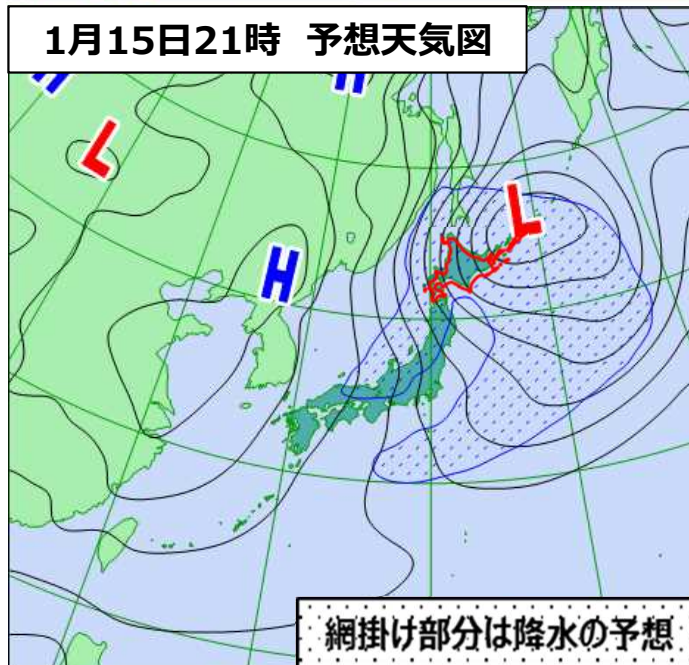
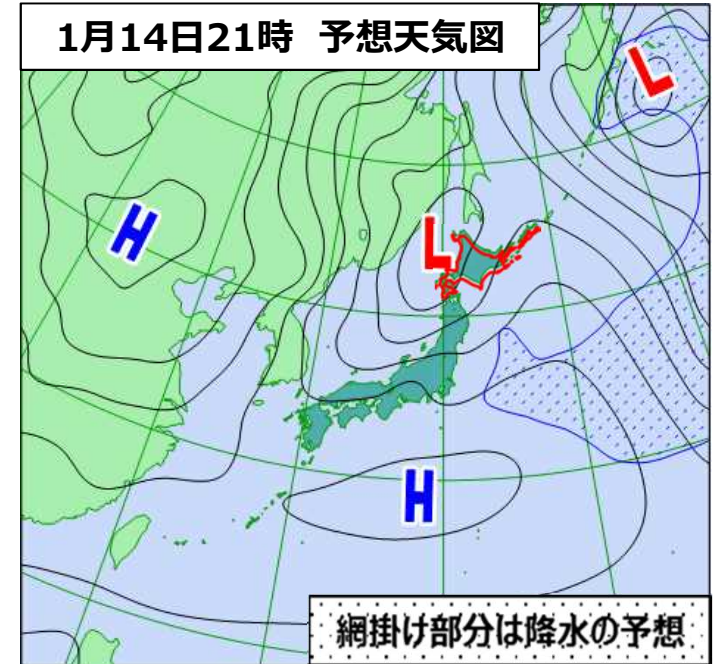
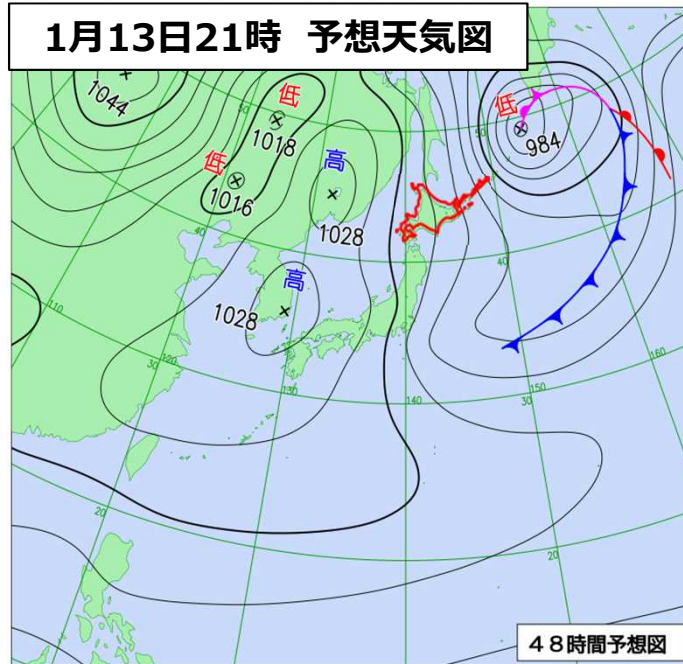
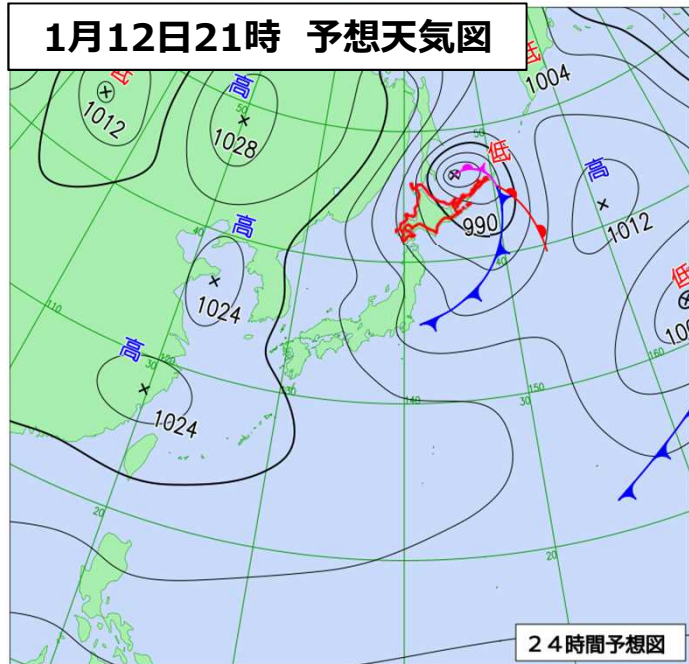
暴風または 暴風雪	14日	15日	16日
宗谷地方	-	[中]	[中]
上川・留萌地方	-	[高]	[中]
網走・北見・紋別地方	-	[中]	[中]
釧路・根室・十勝地方	-	[中]	[中]
胆振・日高地方	-	[中]	[中]
石狩・空知・後志地方	-	[高]	[中]
渡島・檜山地方	-	[高]	[中]

波浪	14日	15日	16日
宗谷地方	-	[中]	[中]
上川・留萌地方	-	[中]	[中]
網走・北見・紋別地方	-	[中]	[中]
釧路・根室・十勝地方	-	-	[中]
胆振・日高地方	-	-	-
石狩・空知・後志地方	-	[高]	[中]
渡島・檜山地方	-	[高]	[中]

低気圧の発達や進路によっては、暴風または暴風雪警報、波浪警報の発表地域が拡大する可能性があります。

[高]：警報発表中、又は、警報を発表するような現象発生の可能性が高い状況。
[中]：[高]ほど可能性が高くないが、警報を発表するような現象発生可能性がある状況。

■ 予想天気図



<参考> 最新の気象情報について

今後の予想を含めた最新の情報は、以下からご利用ください。

○気象警報・注意報

<https://www.jma.go.jp/bosai/map.html#contents=warning>

○各地の気象情報

<https://www.jma.go.jp/bosai/map.html#contents=information&element=information>

○最新の気象データ（今後の雪、雨雲の動き、今後の雨、雪や風の観測データ、衛星画像）

<https://www.jma.go.jp/bosai/snow/>

<https://www.jma.go.jp/bosai/nowc/>

<https://www.jma.go.jp/bosai/kaikotan/>

https://www.data.jma.go.jp/obd/stats/data/mdrr/snc_rct/index_snc.html

https://www.data.jma.go.jp/obd/stats/data/mdrr/wind_rct/index_mxwsp.html

<https://www.jma.go.jp/bosai/map.html#contents=himawari>

○暴風雪への備え（リーフレット）

<https://www.data.jma.go.jp/sapporo/bosai/publication/boufusetu/boufusetu.html>

各地の気象台・測候所の発表する警報・注意報など気象情報に留意してください。