

12月22日からの大雪と暴風雪について

令和4年12月24日（土）10時00分 札幌管区気象台

北海道地方では、22日9時から24日9時までの総降雪量が遠軽町白滝で106センチを観測するなど大雪となり、最大風速は全道で20メートルを超える非常に強い風を観測しました。

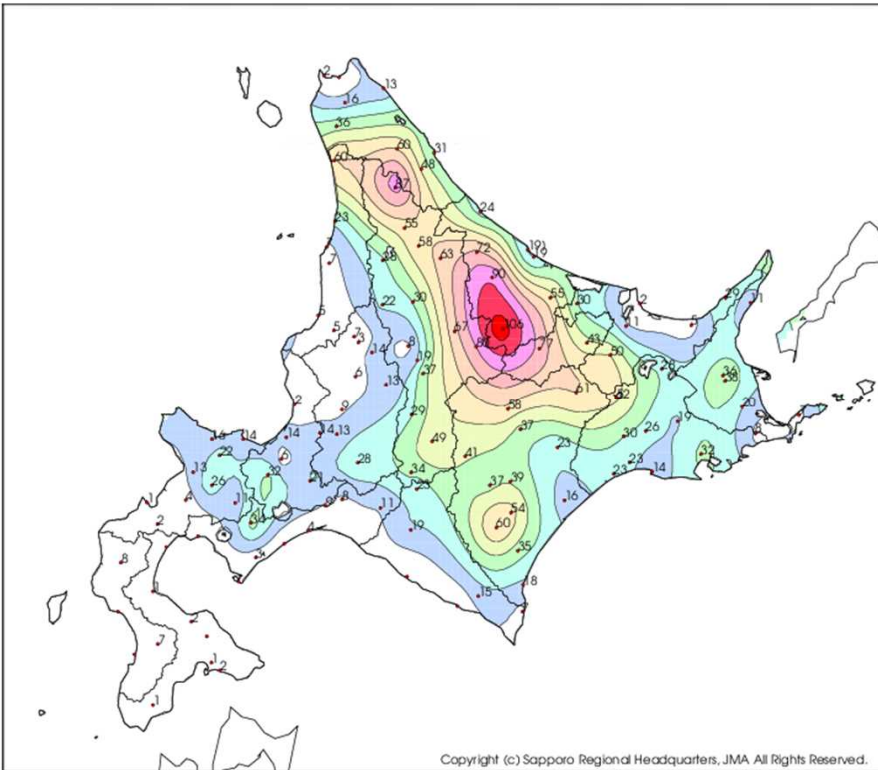
北海道地方の大雪や暴風雪のピークは越えましたが、引き続き25日にかけて大雪やふぶき、吹きだまりによる交通障害、強風、着雪、なだれに注意が必要です。また、海上や海岸付近では24日夕方にかけて高波や高潮に警戒が必要です。

大規模な停電が発生しているオホーツク海側では、25日にかけて雪が降り、ふぶく見込みです。また、雪が降りやすい天気は27日頃まで続くでしょう。今後1週間の気温は、網走で最高気温-1度から3度、最低気温-2度から-9度の見込みです。

今後、気象台や測候所が発表する最新の防災気象情報に留意してください。
次の「北海道地方気象情報」は、24日16時頃に発表する予定です。

■アメダスによる実況

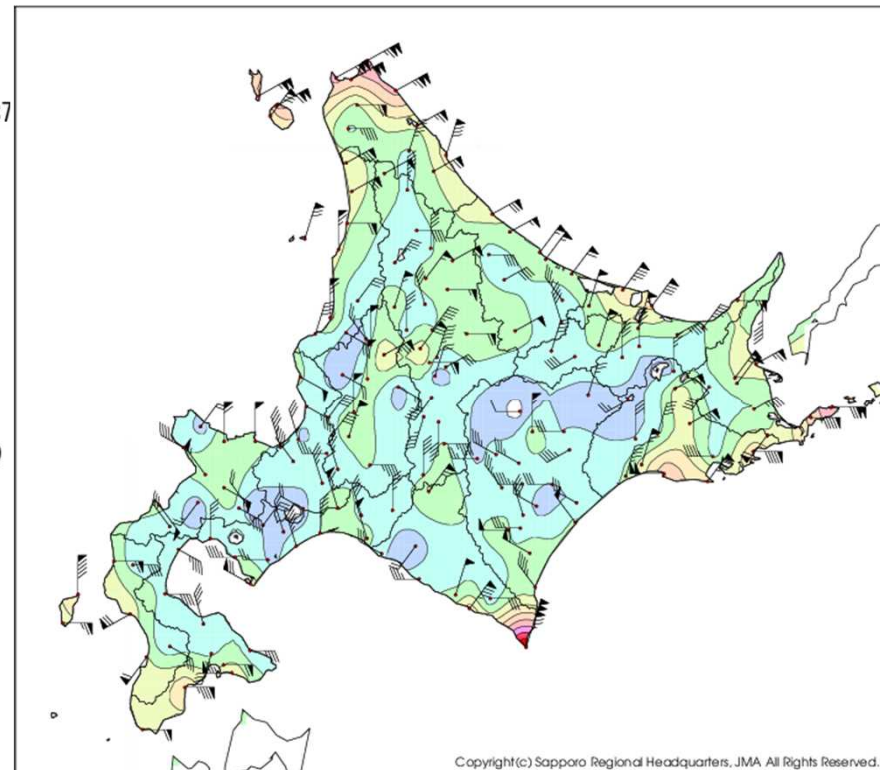
降雪量 (12月22日9時～24日9時)



1. 白滝 106
2. 滝上 90
3. 音威子府 87
4. 層雲峡 80
5. 留辺蘂 77
6. 西興部 72
7. 上川 67
8. 下川 63
9. 陸別 61
10. 中頓別 60

10 20 30 40 50 60 70 80 90 100 (cm)

最大風速 (12月22日9時～24日9時)



1. えりも岬 35.0 北北東
2. 納沙布 23.8 東
3. 宗谷岬 23.3 東北東
4. 浜鬼志別 22.6 東北東
5. 本泊 22.2 東北東
6. 稚内 22.1 東北東
7. 礼文 21.1 東北東
8. 声問 20.1 東北東
9. 釧路 20.1 西
10. 根室 19.1 東

3 6 9 12 15 18 21 24 27 30 (m/s)

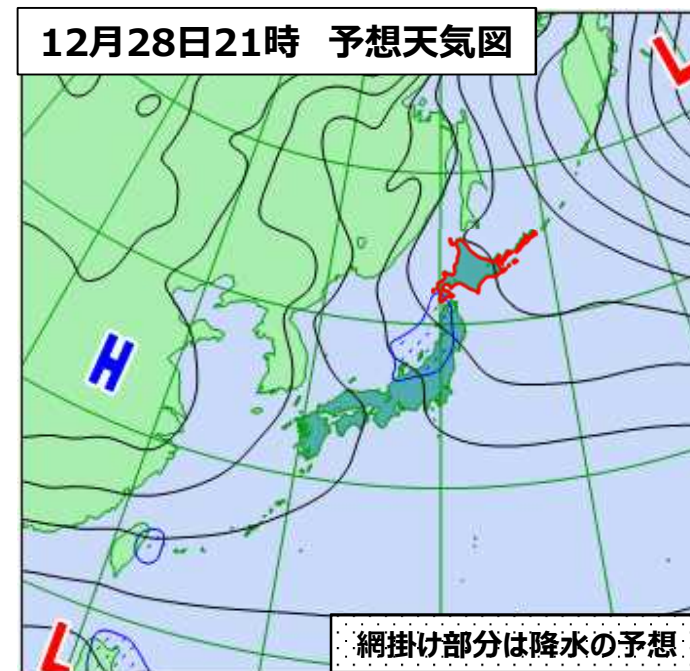
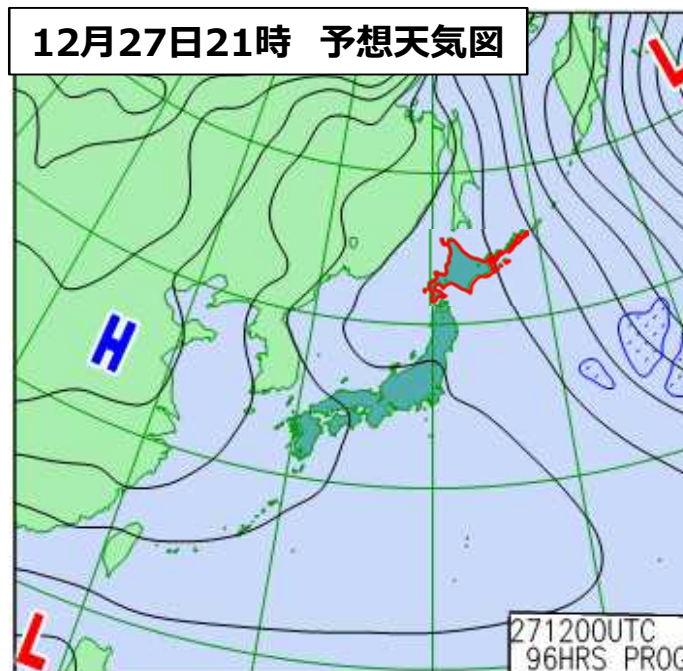
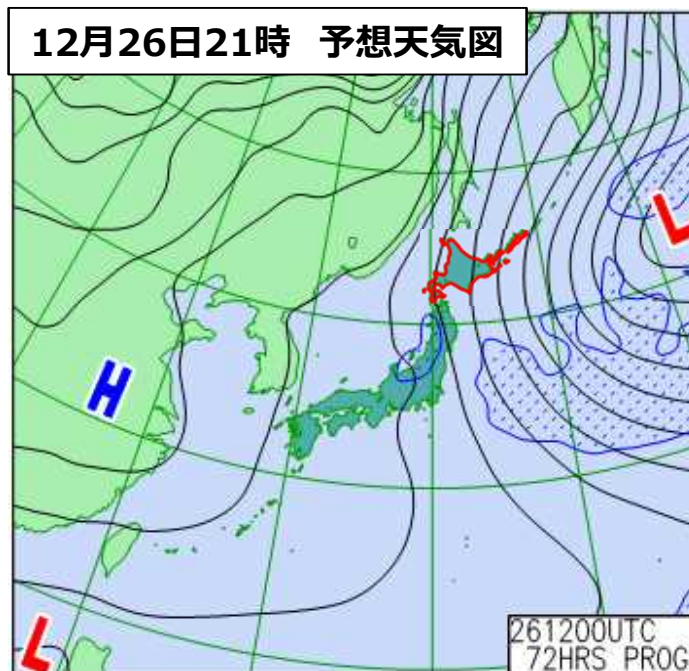
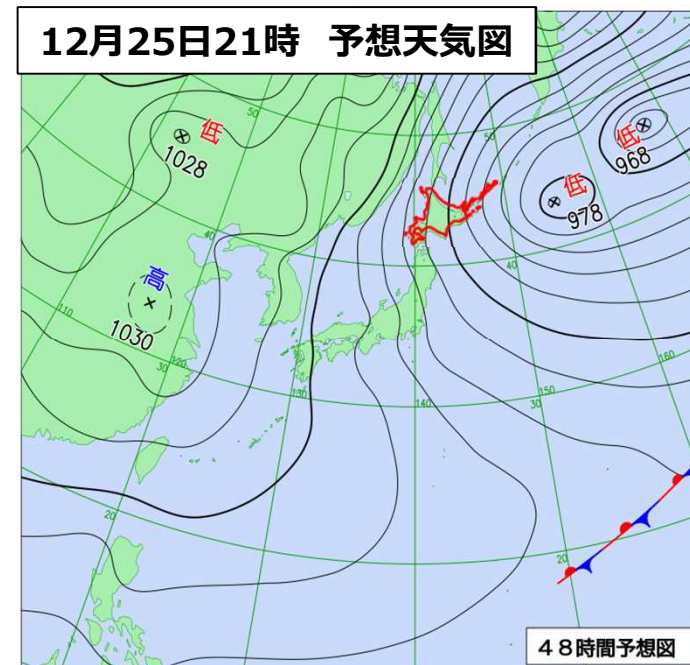
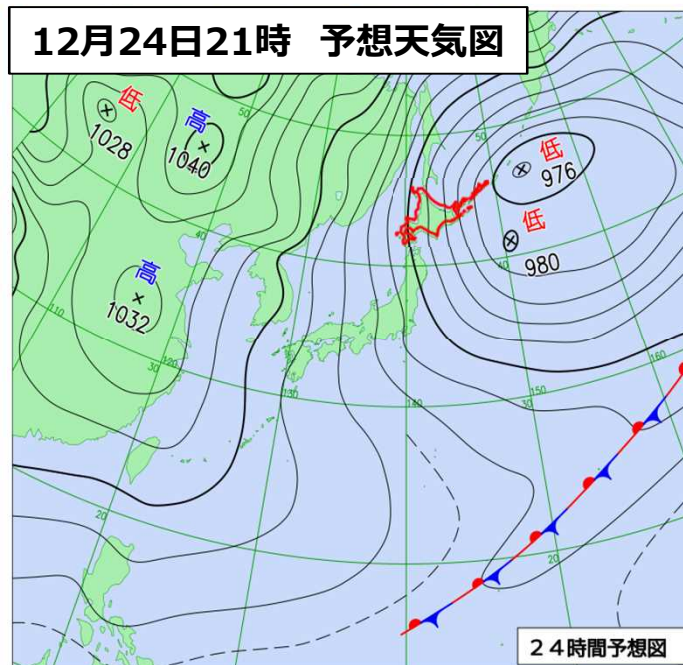
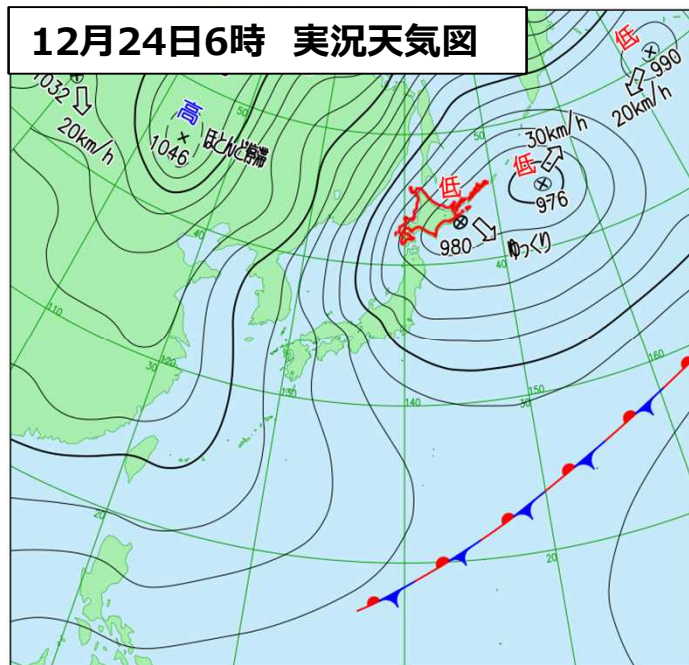
値は速報値のため、後日修正する可能性があります。

■ 注意・警戒を要する時間帯

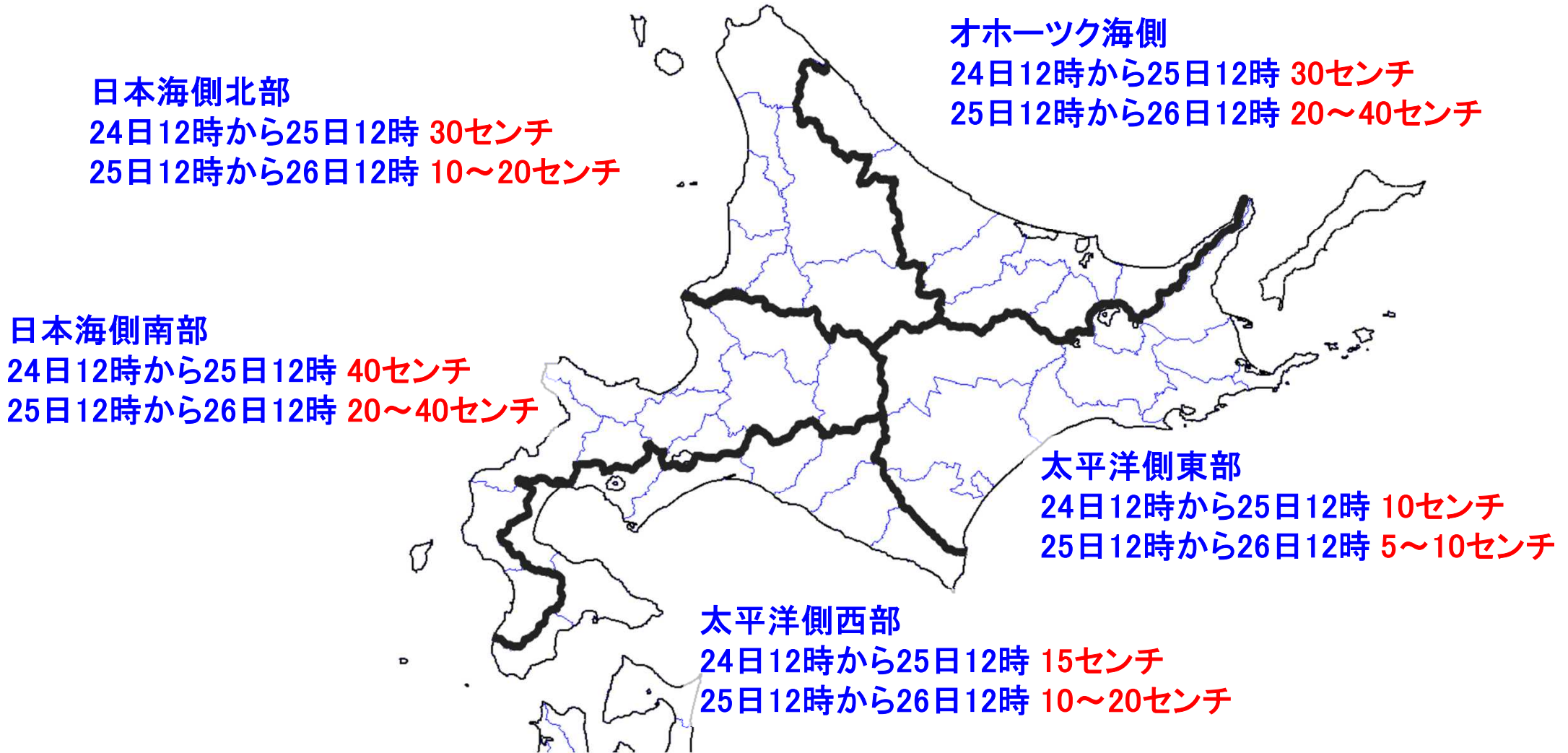
		24日					25日								
		9-12時	12-15時	15-18時	18-21時	21-24時	0-3時	3-6時	6-9時	9-12時	12-15時	15-18時	18-21時	21-24時	
		昼前	昼過ぎ	夕方	夜の はじめ頃	夜遅く	未明	明け方	朝	昼前	昼過ぎ	夕方	夜の はじめ頃	夜遅く	
大雪	日本海側北部														
	日本海側南部														
	太平洋側西部														
	太平洋側東部														
	オホーツク海側														
暴風/暴風雪 (メートル)	日本海側北部	陸上	15 ↓ *	15 ↓ *	13 ↓ *	13 ↓ *	13 ↓ *	11 ↓ *	11 ↓ *	11 ↓ *	11 ↓ *	11 ↓ *	11 ↓ *	11 ↓ *	11 ↓ *
		海上	18 ↓ *	18 ↓ *	15 ↓ *	15 ↓ *	15 ↓ *	15 ↓ *	15 ↓ *	13 ↓ *	13 ↓ *	13 ↓ *	13 ↓ *	13 ↓ *	13 ↓ *
	日本海側南部	陸上	18 ↓ *	18 ↓ *	18 ↓ *	15 ↓ *	15 ↓ *	15 ↓ *	15 ↓ *	13 ↓ *	13 ↓ *	13 ↓ *	13 ↓ *	13 ↓ *	13 ↓ *
		海上	18 ↓ *	18 ↓ *	18 ↓ *	15 ↓ *	15 ↓ *	15 ↓ *	15 ↓ *	13 ↓ *	13 ↓ *	13 ↓ *	13 ↓ *	13 ↓ *	13 ↓ *
	太平洋側西部	陸上	13 ↓ *	13 ↓ *	13 ↓ *	10 ↓ *	10 ↓ *	10 ↓ *	10 ↓ *	8 ↓ *	8 ↓ *	8 ↓ *	8 ↓ *	6 ↓ *	6 ↓ *
		海上	18 ↓ *	18 ↓ *	18 ↓ *	15 ↓ *	15 ↓ *	13 ↓ *	13 ↓ *	13 ↓ *	13 ↓ *	13 ↓ *	13 ↓ *	13 ↓ *	13 ↓ *
	太平洋側東部	陸上	12 ↓ *	12 ↓ *	12 ↓ *	12 ↓ *	12 ↓ *	12 ↓ *	12 ↓ *	10 ↓ *	10 ↓ *	10 ↓ *	10 ↓ *	10 ↓ *	10 ↓ *
		海上	15 ↓ *	15 ↓ *	15 ↓ *	15 ↓ *	15 ↓ *	15 ↓ *	15 ↓ *	13 ↓ *	13 ↓ *	13 ↓ *	13 ↓ *	13 ↓ *	13 ↓ *
	オホーツク海側	陸上	16 ↓ *	16 ↓ *	16 ↓ *	13 ↓ *	11 ↓ *	11 ↓ *	11 ↓ *	10 ↓ *	12 ↓ *	12 ↓ *	12 ↓ *	10 ↓ *	10 ↓ *
		海上	18 ↓ *	18 ↓ *	18 ↓ *	15 ↓ *	15 ↓ *	15 ↓ *	15 ↓ *	13 ↓ *	13 ↓ *	13 ↓ *	13 ↓ *	13 ↓ *	13 ↓ *
	波浪 (メートル)	日本海側北部	5	5	5	4	4	3	3	3	3	3	3	3	3
		日本海側南部	6	5	5	5	4	3	3	3	3	3	3	3	3
太平洋側西部		6	5	5	5	4	3	3	3	3	3	3	3	3	
太平洋側東部		5	5	5	4	4	4	4	4	4	4	4	4	4	
オホーツク海側		6	6	6	5	5	4	4	4	4	4	4	4	4	
高潮	日本海側北部														
	日本海側南部														
	太平洋側西部														
	太平洋側東部														
	オホーツク海側														

 警報級
 注意報級
 * 雪を伴う

■ 実況天気図・予想天気図



■ 雪の予想



6時間先までの降雪量や積雪の深さの分布の傾向は「今後の雪」を、
地域ごとの12時間降雪量は「北海道地方降雪量予想」をご覧ください。

- 今後の雪（1時間毎に更新） <https://www.jma.go.jp/bosai/snow/>
- 北海道地方降雪量予想（05時、17時に発表） <https://www.data.jma.go.jp/sapporo/specificinfo/>

■風の予想 最大風速 (最大瞬間風速)

24日の風

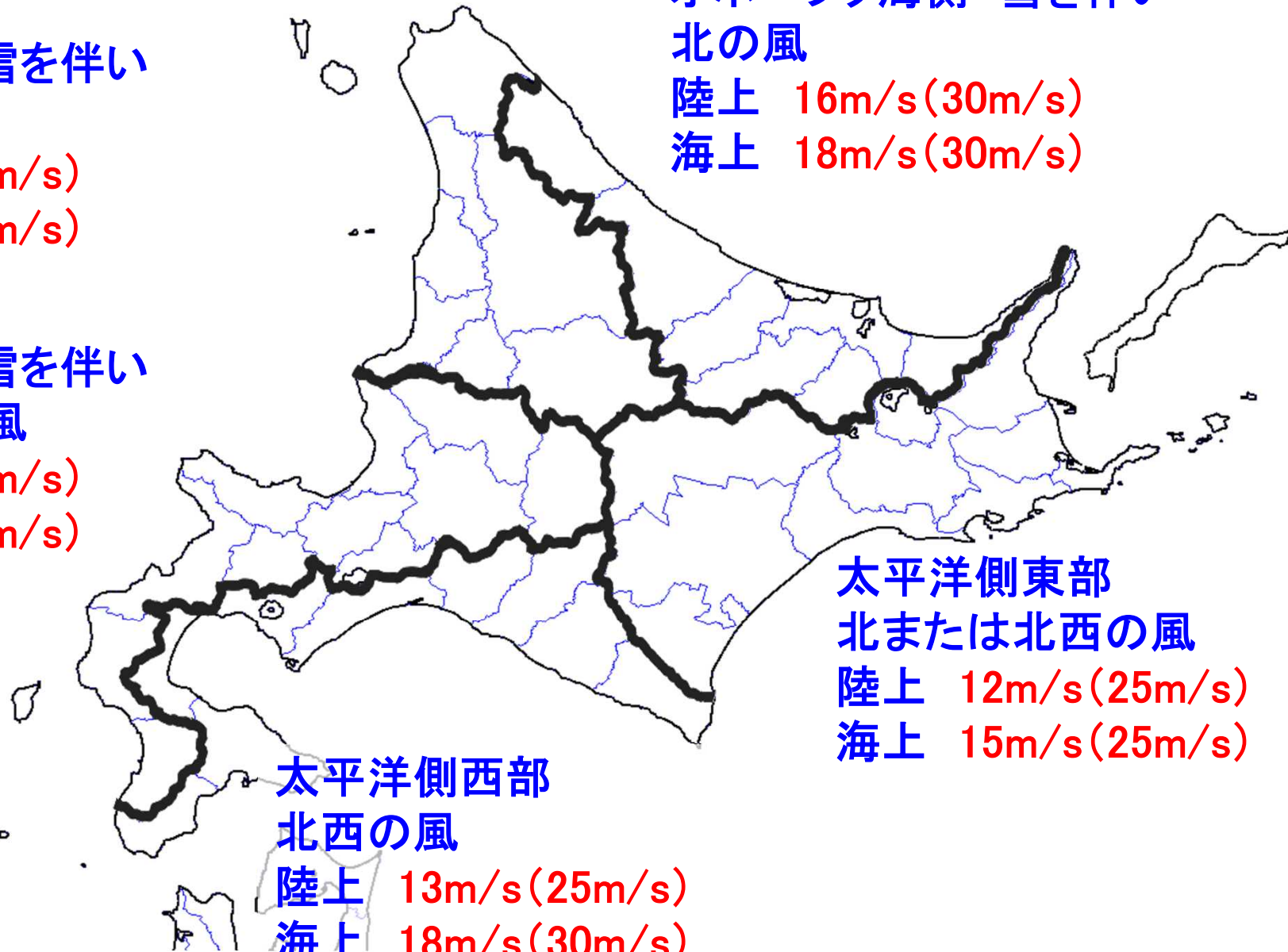
日本海側北部 雪を伴い
北の風
陸上 15m/s(30m/s)
海上 18m/s(30m/s)

日本海側南部 雪を伴い
北または北西の風
陸上 18m/s(30m/s)
海上 18m/s(30m/s)

オホーツク海側 雪を伴い
北の風
陸上 16m/s(30m/s)
海上 18m/s(30m/s)

太平洋側東部
北または北西の風
陸上 12m/s(25m/s)
海上 15m/s(25m/s)

太平洋側西部
北西の風
陸上 13m/s(25m/s)
海上 18m/s(30m/s)



■風の予想 最大風速 (最大瞬間風速)

25日の風

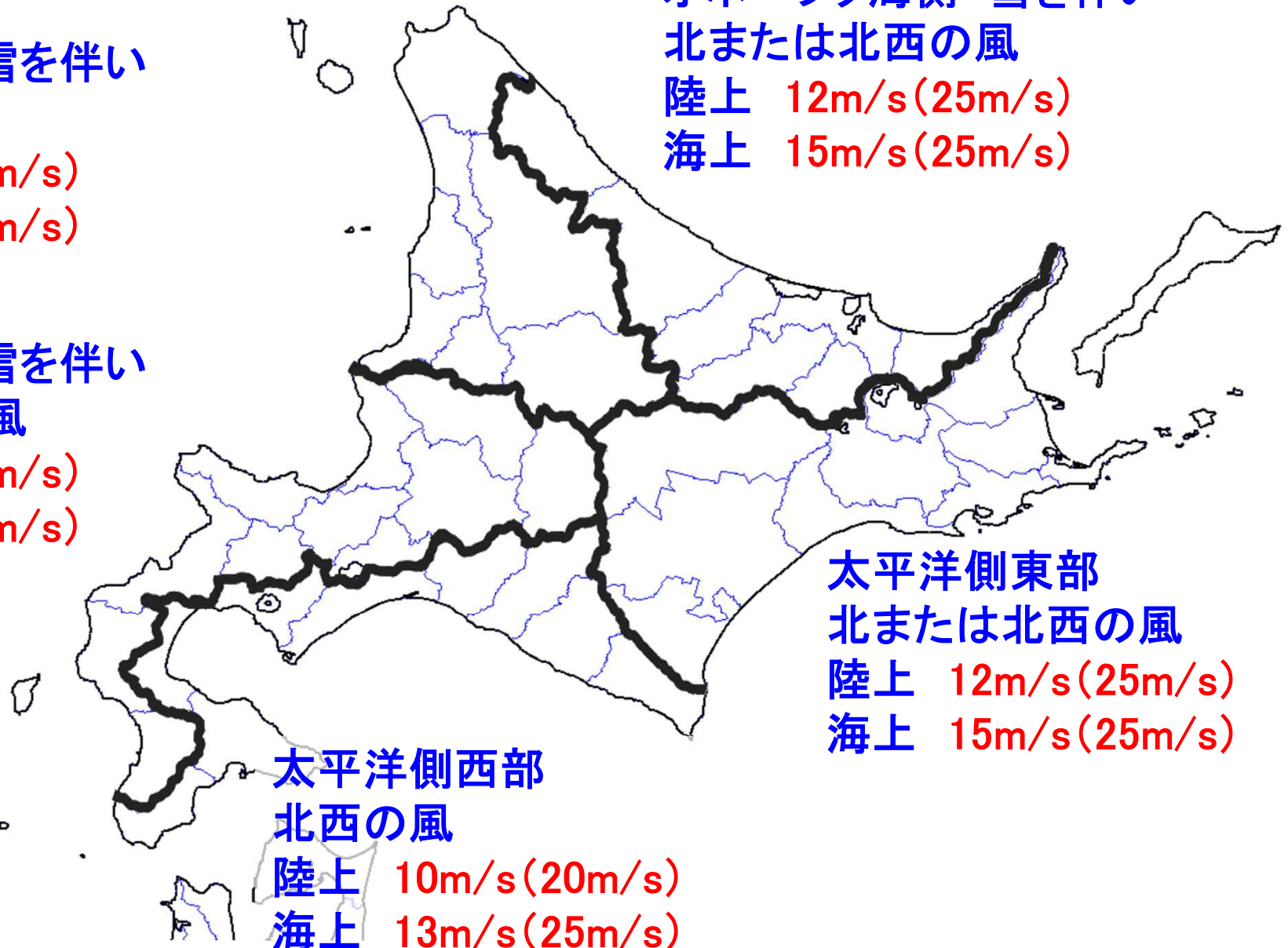
日本海側北部 雪を伴い
北の風
陸上 11m/s(25m/s)
海上 15m/s(25m/s)

日本海側南部 雪を伴い
北または北西の風
陸上 15m/s(30m/s)
海上 15m/s(25m/s)

オホーツク海側 雪を伴い
北または北西の風
陸上 12m/s(25m/s)
海上 15m/s(25m/s)

太平洋側東部
北または北西の風
陸上 12m/s(25m/s)
海上 15m/s(25m/s)

太平洋側西部
北西の風
陸上 10m/s(20m/s)
海上 13m/s(25m/s)



■波の予想

日本海側北部

24日 5メートル

25日 3メートル

オホーツク海側

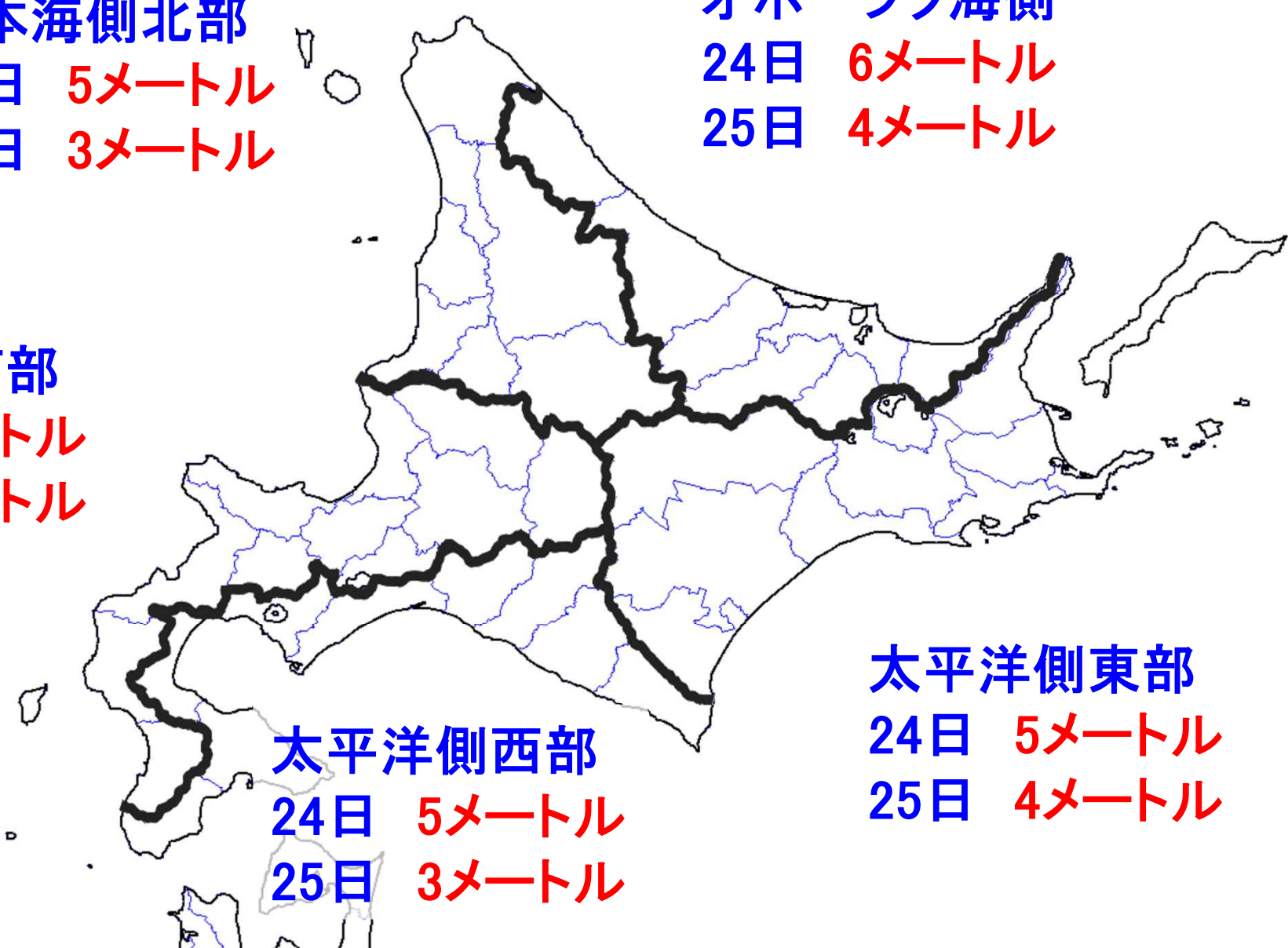
24日 6メートル

25日 4メートル

日本海側南部

24日 5メートル

25日 3メートル



太平洋側西部

24日 5メートル

















































25日 3メートル

太平洋側東部

24日 5メートル

25日 4メートル

■ 週間天気予報

全国の天気予報（6日先まで）							
2022年12月24日08時発表							
日付	今日 24日(土)	明日 25日(日)	明後日 26日(月)	27日(火)	28日(水)	29日(木)	30日(金)
網走・北見・紋別地方	風雪強い 	曇時々雪 	曇一時雪 	曇一時雪 	曇 	曇時々晴 	曇時々晴 
降水確率(%)	-/70/60/50	50/40/40/50	70	50	40	30	30
信頼度	-	-	C	C	B	A	A
網走 気温 (℃)	最高	3	2 (-1~4)	1 (-1~3)	0 (-2~3)	0 (-3~3)	-1 (-5~2)
	最低	-	-2	-3 (-5~0)	-5 (-8~-3)	-6 (-10~-4)	-7 (-10~-4)
宗谷地方	暴風雪 	曇時々雪 	曇一時雪 	曇一時雪 	曇一時雪 	曇一時雪 	曇一時雪 
降水確率(%)	-/50/30/30	30/20/30/50	60	50	50	50	50
上川・留萌地方	雪時々止む 	曇 	曇一時雪 	曇一時雪 	曇一時雪 	曇一時雪 	曇一時雪 
降水確率(%)	-/50/40/20	20/20/20/30	60	50	50	50	50
釧路・根室・十勝地方	晴一時雪か雨 	晴時々曇 	曇時々晴 	晴時々曇 	曇 	晴時々曇 	晴時々曇 
降水確率(%)	-/20/10/10	10/10/10/10	20	20	40	20	20
胆振・日高地方	曇 	曇 	曇時々晴 	曇時々晴 	曇一時雪 	曇時々晴 	曇時々晴 
降水確率(%)	-/10/20/20	30/20/20/10	20	30	50	30	30
石狩・空知・後志地方	雪時々止む 	雪時々止む 	曇一時雪 	曇一時雪 	曇一時雪 	曇一時雪 	曇一時雪 
降水確率(%)	-/30/40/50	50/60/30/40	70	50	50	50	50
渡島・檜山地方	曇 	曇 	曇 	曇一時雪 	曇一時雪 	曇一時雪 	曇一時雪 
降水確率(%)	-/20/20/20	30/20/30/20	40	50	50	50	50

○気象警報・注意報

<https://www.jma.go.jp/bosai/map.html#contents=warning>

○各地の気象情報

<https://www.jma.go.jp/bosai/map.html#contents=information&element=information>

○最新の気象データ（今後の雪、雨雲の動き、今後の雨、雪や風の観測データ、衛星画像）

<https://www.jma.go.jp/bosai/snow/>

<https://www.jma.go.jp/bosai/nowc/>

<https://www.jma.go.jp/bosai/kaikotan/>

https://www.data.jma.go.jp/obd/stats/data/mdrr/snc_rct/index_snc.html

https://www.data.jma.go.jp/obd/stats/data/mdrr/wind_rct/index_mxwsp.html

<https://www.jma.go.jp/bosai/map.html#contents=himawari>

○北海道地方降雪量予想

<https://www.data.jma.go.jp/sapporo/specificinfo/>

○暴風雪への備え（リーフレット）

<https://www.data.jma.go.jp/sapporo/bosai/publication/boufusetu/boufusetu.html>

○気象支援資料（紋別市、湧別町、興部町、雄武町）

https://www.data.jma.go.jp/yoho/data/jishin/met/sien_AbashiriKitamiMonbetsu-Chiho.html